

ที่ นพ ๗๗๗๐๑ /ว ๐๒๑



ที่ทำการองค์การบริหารส่วนตำบลศรีสงคราม  
บ้านปฏิรูป หมู่ที่ ๙ ตำบลศรีสงคราม  
อำเภอศรีสงคราม จังหวัดนครพนม ๔๘๑๕๐

๒๕ กุมภาพันธ์ ๒๕๖๕

เรื่อง ขอความอนุเคราะห์ประชาสัมพันธ์ การเตรียมการป้องกันและแก้ไขปัญหาไฟป่า หมอกควัน ฝุ่นละออง  
ขนาดเล็ก (PM ๒.๕) ปี ๒๕๖๕

เรียน ผู้ใหญ่บ้านหมู่ที่ ๒๑, ๓๑, ๔๑, ๕๑, ๖๑, ๗๑, ๘๑, ๙๐

ด้วยองค์การบริหารส่วนตำบลศรีสงคราม ได้รับแจ้งจากอำเภอศรีสงครามเรื่องการป้องกันและแก้ไข  
ปัญหาไฟป่า หมอกควัน และปัญหาการเกิดฝุ่นละอองขนาดเล็ก (PM๒.๕) ในพื้นที่ นั้น

เพื่อเป็นการแก้ไขปัญหาการเกิด ไฟป่า หมอกควัน และฝุ่นละอองขนาดเล็ก (PM๒.๕) องค์การบริหาร  
ส่วนตำบลศรีสงครามจึงขอความอนุเคราะห์ให้ท่าน ได้ช่วยประชาสัมพันธ์ให้กับพี่น้องประชาชนในพื้นที่ได้ตระหนักถึง  
การดำเนินกิจกรรมที่ทำให้เกิดปัญหาดังกล่าว โดยการร่วมกันรณรงค์ลดการเผาสิ่งปฏิกูล ชยะ เศษวัชพืชทาง  
การเกษตร ซึ่งอาจทำให้เกิดหมอกควัน และฝุ่นละอองขนาดเล็ก (PM๒.๕) ตามมา หรืออาจลุกลามจนทำให้เกิดสา  
ธารณภัยด้านอค์คีภัยตามมาได้ อาจทำให้เกิดเพลิงไหม้ที่เป็นวงกว้างเกิดขึ้น เมื่อมีสถานการณ์เกิดขึ้นให้รีบ  
ประสานงานมายังองค์การบริหารส่วนตำบลศรีสงคราม ตามเบอร์โทรที่ ๐๔๒ - ๕๙๙๔๙๖ , ๐๔๒ - ๕๙๙๒๙๒ และ  
ช่วยกันป้องกันเบื้องต้นจากอุปกรณ์หรือวัสดุที่มี ในระหว่างรอเจ้าหน้าที่ออกไปช่วยเหลือต่อไป

จึงเรียนมาเพื่อโปรดทราบและดำเนินการในส่วนที่เกี่ยวข้อง

ขอแสดงความนับถือ

(นายพูนศักดิ์ เขียวสังข์)

นายกองค์การบริหารส่วนตำบลศรีสงคราม

งานป้องกันและบรรเทาสาธารณภัย  
สำนักงานปลัด อบต.ศรีสงคราม  
โทร. ๐๔๒ - ๕๙๙๔๙๖



ต.ธาตุนาเวง อ.เมือง, สกลนคร




คุณภาพอากาศดีมาก

20 มิถุนายน 2566 13:00 น.



พารามิเตอร์ของสถานี



คุณภาพดีมาก    คุณภาพดี    คุณภาพปานกลาง    เริ่มมีผลกระทบต่อสุขภาพ    มีผลกระทบต่อสุขภาพ





**NO<sub>2</sub>**

**1** (ppb)

**CO**

**0.43** (ppm)

**SO<sub>2</sub>**

**1** (ppb)

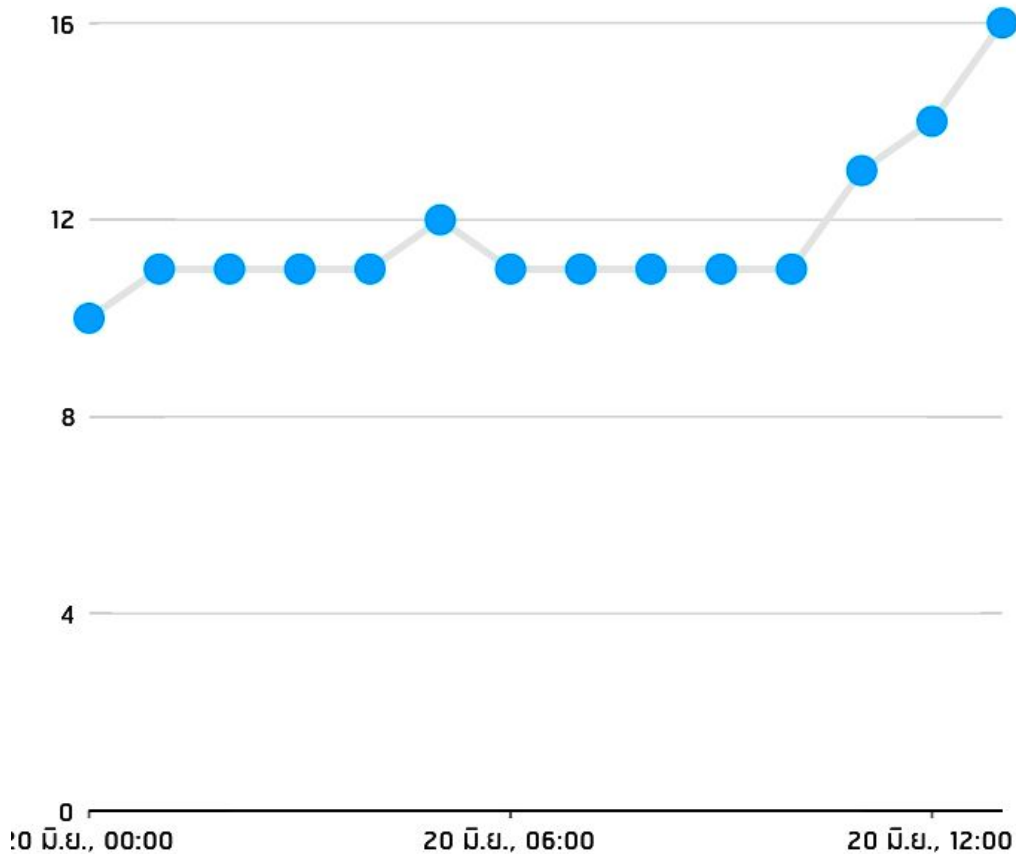
## คำแนะนำสุขภาพ



ประชาชนทุกคนสามารถดำเนินชีวิตได้ตามปกติ

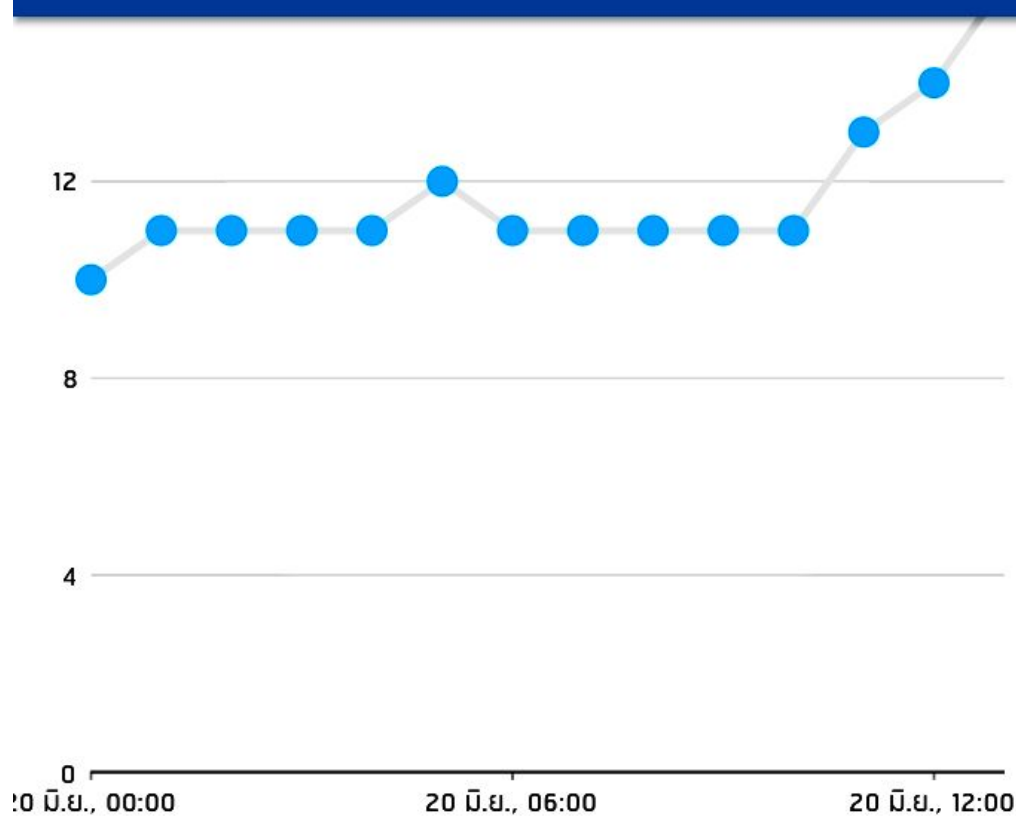
กราฟแสดงผล

AQI ▼



ข้อมูลเบื้องต้น: มลพิษทางอากาศ





\* กราฟแท่ง หมายถึง ค่ารายชั่วโมงนั้นๆ

\* กราฟเส้น หมายถึง ค่าเฉลี่ย 24 ชั่วโมงย้อนหลัง

## ข้อมูลสถานี และ แหล่งที่มา



สถานีอุตุนิยมวิทยาสกลนคร  
กรมควบคุมมลพิษ

## รายการโปรด

ยังไม่มีรายการโปรด

ติดตามคุณภาพอากาศ ตลอด 24 ชั่วโมง เพิ่มสถานี ที่คุณสนใจ โดยกดปุ่มเพิ่มรายการโปรดที่ขวามือ

คุณภาพดีมาก    คุณภาพดี    คุณภาพปานกลาง    เริ่มมีผลกระทบต่อสุขภาพ    มีผลกระทบต่อสุขภาพ



ต.ในเมือง อ.เมือง, นครพนม



คุณภาพอากาศดีมาก

20 มิถุนายน 2566 13:00 น.

<p>PM<sub>2.5</sub></p> <p>10.4 (µg/m<sup>3</sup>)</p>	<p>PM<sub>10</sub></p> <p>24 (µg/m<sup>3</sup>)</p>	<p>O<sub>3</sub></p> <p>25 (ppb)</p>
<p>NO<sub>2</sub></p> <p>4 (ppb)</p>	<p>CO</p> <p>- (ppm)</p>	<p>SO<sub>2</sub></p> <p>1 (ppb)</p>

คำแนะนำสุขภาพ



คุณภาพดีมาก    คุณภาพดี    คุณภาพปานกลาง    เริ่มมีผลกระทบต่อสุขภาพ    มีผลกระทบต่อสุขภาพ



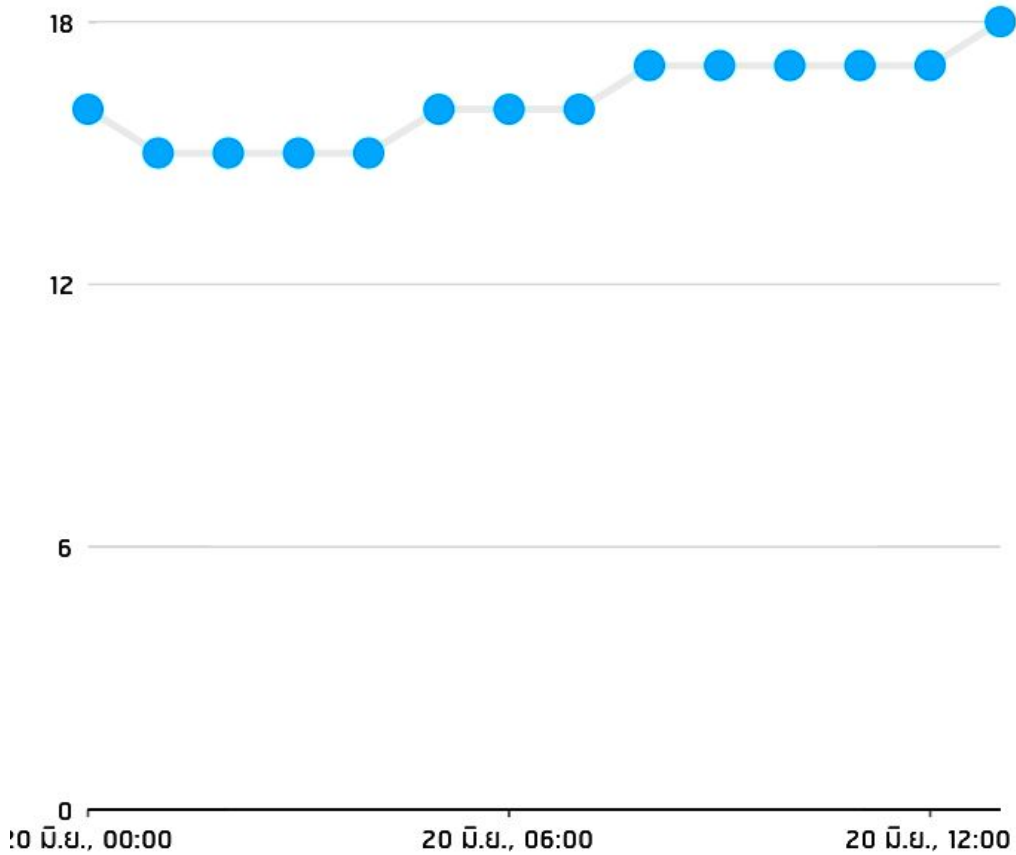
## คำแนะนำสุขภาพ



ประชาชนทุกคนสามารถดำเนินชีวิตได้ตามปกติ

กราฟแสดงผล

AQI



\* กราฟแท่ง หมายถึง ค่ารายชั่วโมงนั้นๆ

\* กราฟเส้น หมายถึง ค่าเฉลี่ย 24 ชั่วโมงย้อนหลัง

## ข้อมูลสถานี และ แหล่งที่มา



สถานีอุตุนิยมวิทยาครพนม

กรมควบคุมมลพิษ

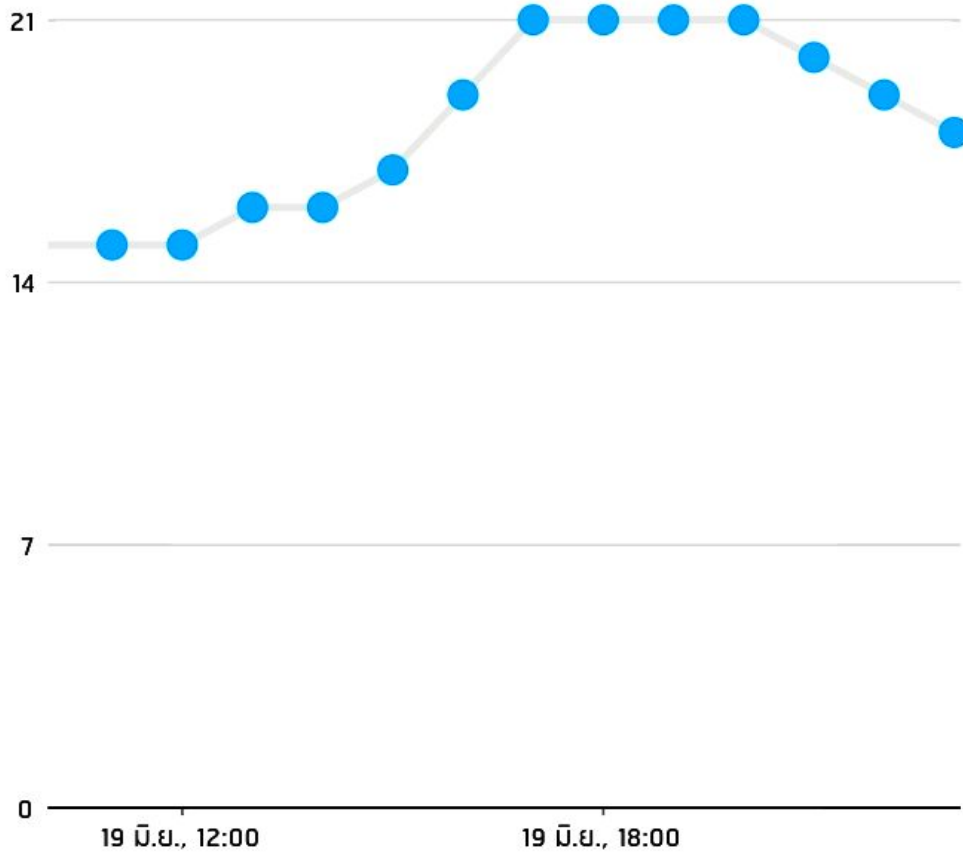
คุณภาพดีมาก    คุณภาพดี    คุณภาพปานกลาง    เริ่มมีผลกระทบต่อสุขภาพ    มีผลกระทบต่อสุขภาพ



ประชาชนทุกคนสามารถดำเนินชีวิตได้ตามปกติ

กราฟแสดงผล

AQI



\* กราฟแท่ง หมายถึง ค่ารายชั่วโมงนั้นๆ

\* กราฟเส้น หมายถึง ค่าเฉลี่ย 24 ชั่วโมงย้อนหลัง

ข้อมูลสถานี และ แหล่งที่มา



สถานีอุตุนิยมวิทยานครพนม

กรมควบคุมมลพิษ

คุณภาพดีมาก

คุณภาพดี

คุณภาพปานกลาง

เริ่มมีผลกระทบต่อ

มีผลกระทบต่อ



ต.มุกดาหาร อ.เมือง, มุกดาหาร



## คุณภาพอากาศดี

20 มิถุนายน 2566 13:00 น.

<p>PM<sub>2.5</sub></p> <p><b>14.4</b> (µg/m<sup>3</sup>)</p>	<p>PM<sub>10</sub></p> <p><b>25</b> (µg/m<sup>3</sup>)</p>	<p>O<sub>3</sub></p> <p><b>38</b> (ppb)</p>
<p>NO<sub>2</sub></p> <p><b>5</b> (ppb)</p>	<p>CO</p> <p><b>0.30</b> (ppm)</p>	<p>SO<sub>2</sub></p> <p><b>3</b> (ppb)</p>

### คำแนะนำสุขภาพ

คุณภาพดีมาก    คุณภาพดี    คุณภาพปานกลาง    เริ่มมีผลกระทบต่อสุขภาพ    มีผลกระทบต่อสุขภาพ



## คำแนะนำสุขภาพ

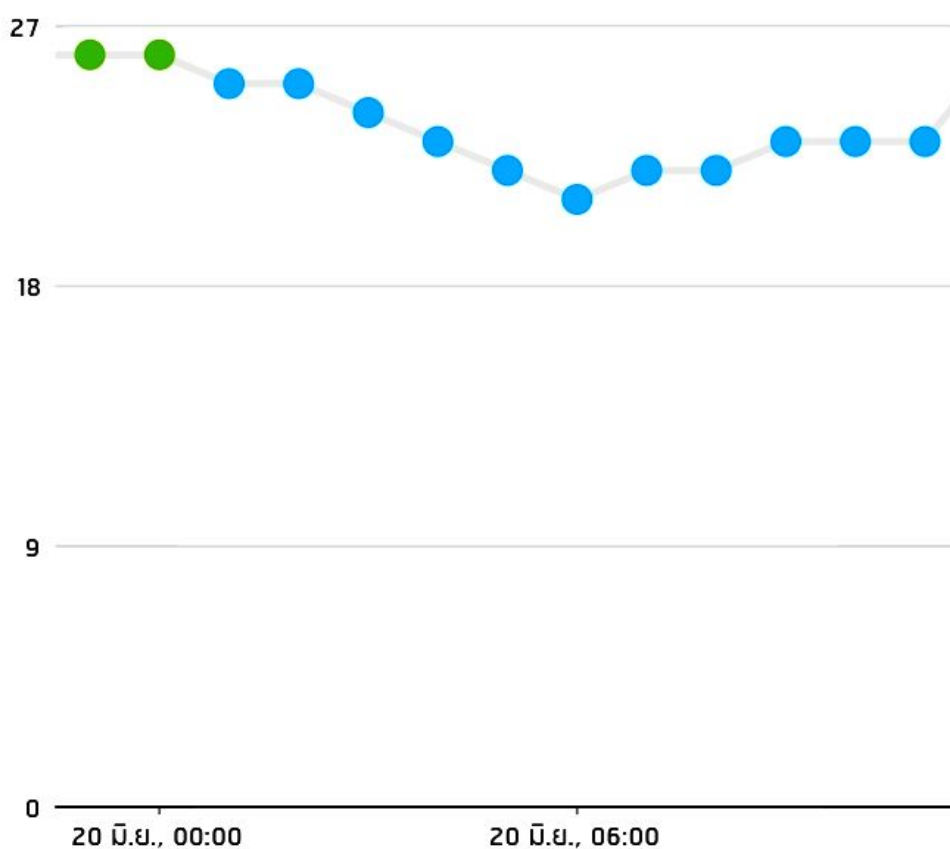


ประชาชนทั่วไป : สามารถทำกิจกรรมกลางแจ้งได้ตามปกติ

ประชาชนกลุ่มเสี่ยง : ควรสังเกตอาการผิดปกติ เช่น ไอบ่อย หายใจลำบาก หายใจถี่ หายใจไม่ออก หายใจมีเสียงวี๊ด แน่นหน้าอก เจ็บหน้าอก ใจสั่น คลื่นไส้ เมื่อย่ำผ้าผิดปกติ หรือ วิงเวียนศีรษะ

กราฟแสดงผล

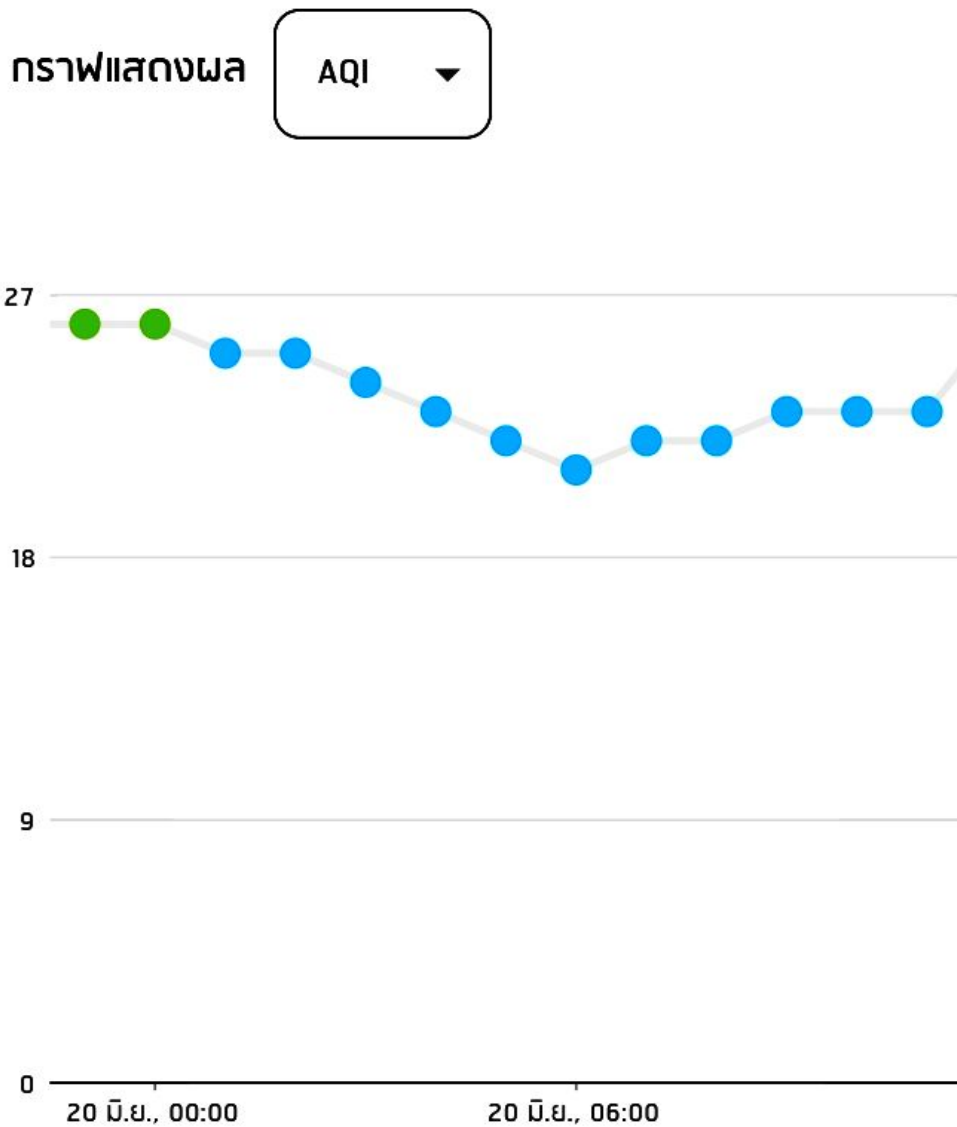
AQI ▼



\* กราฟแท่ง หมายถึง ค่ารายชั่วโมงนั้นๆ

\* กราฟเส้น หมายถึง ค่าเฉลี่ย 24 ชั่วโมงย้อนหลัง

คุณภาพดีมาก    คุณภาพดี    คุณภาพปานกลาง    เริ่มมีผลกระทบต่อสุขภาพ    มีผลกระทบต่อสุขภาพ



- \* กราฟแท่ง หมายถึง ค่ารายชั่วโมงนั้นๆ
- \* กราฟเส้น หมายถึง ค่าเฉลี่ย 24 ชั่วโมงย้อนหลัง

### ข้อมูลสถานี และ แหล่งที่มา



สถานีฟากกลางจังหวัดมุกดาหาร  
กรมควบคุมมลพิษ